



สรุปรายงานสถานการณ์อุทกภัยจังหวัดพระนครศรีอยุธยา วันที่ 2 พฤศจิกายน 2564 เวลา 12.00 น.

1.สถานการณ์ การระบายน้ำท้ายเขื่อนเจ้าพระยา ปริมาณ 2,253 ลบ.ม./วินาที (ลดลงจากเมื่อวาน 11 ลบ.ม./วินาที) เขื่อนพระรามหก ระบายน้ำปริมาณ 389 ลบ.ม./วินาที (เพิ่มขึ้นจากเมื่อวาน 2 ลบ.ม./วินาที) ประชาชนได้รับผลกระทบ รวม 13 อำเภอ 150 ตำบล 910 หมู่บ้าน 51,724 หลังคาเรือน 166,126 คน เสียชีวิตสะสม 14 ราย (อ.ท่าเรือ อ.นครหลวง อ.บางไทร อ.บางบาล อ.บางปะอิน อ.ผักไห่ อ.เสนา)

| ลำดับ | อำเภอ | จำนวนที่ได้รับผลกระทบ (ข้อมูลจากการสำรวจของหน่วยบริการสาธารณสุข) | | | | เสียชีวิต(ราย) | | หมายเหตุ |
|-------|-----------------|--|------------|---------------|----------------|----------------|-----------|-------------------|
| | | ตำบล | หมู่บ้าน | หลังคาเรือน | ประชากร(คน) | รายใหม่ | สะสม | |
| 1 | พระนครศรีอยุธยา | 15 | 87 | 7,650 | 25,608 | 0 | 0 | |
| 2 | ท่าเรือ | 9 | 121 | 6,007 | 19,412 | 0 | 1 | สถานการณ์คลี่คลาย |
| 3 | นครหลวง | 10 | 103 | 6,924 | 22,609 | 0 | 1 | สถานการณ์คลี่คลาย |
| 4 | บางไทร | 23 | 85 | 6,891 | 24,052 | 0 | 4 | |
| 5 | บางบาล | 16 | 50 | 2,172 | 6,717 | 0 | 1 | |
| 6 | บางปะอิน | 12 | 106 | 4,357 | 10,841 | 0 | 1 | |
| 7 | บางปะหัน | 13 | 109 | 7,120 | 22,231 | 0 | 0 | |
| 8 | ผักไห่ | 14 | 53 | 3,569 | 9,673 | 0 | 5 | |
| 9 | เสนา | 15 | 31 | 1,390 | 4,320 | 0 | 1 | |
| 10 | บางซ้าย | 6 | 35 | 1,774 | 9,305 | 0 | 0 | |
| 11 | มหาราช | 7 | 52 | 1,893 | 6,459 | 0 | 0 | |
| 12 | ลาดบัวหลวง | 6 | 63 | 1,730 | 4,351 | 0 | 0 | |
| 13 | บ้านแพรก | 4 | 15 | 247 | 548 | 0 | 0 | สถานการณ์คลี่คลาย |
| | รวม | 150 | 910 | 51,724 | 166,126 | 0 | 14 | |

2.สถานบริการสาธารณสุขที่ได้รับผลกระทบ จำนวน 7 อำเภอ 44 แห่ง (สสอ. 1 แห่ง , รพ.สต. 43 แห่ง)

| ที่ | อำเภอ | แห่ง | กลุ่มแม่น้ำ | รพ.สต./ รพ. / สสอ. | | | |
|-----|------------------------|----------|-----------------------------------|---|--|--|---|
| | | | | ระดับ 1 (25 แห่ง) ท่วมบริเวณรอบนอกอาคารหรือ ทางเข้าออก เปิดให้บริการตามปกติ | ระดับ 2 (7 แห่ง) ท่วมสถานบริการ เปิดให้บริการได้ | ระดับ 3 (11 แห่ง) ท่วมสถานบริการ เปิด ให้บริการได้ เพิ่มจุดให้บริการ | ระดับ 4 (1 แห่ง) ท่วมสถานบริการ ไม่สามารถ ให้บริการได้ ย้ายสถานที่ให้บริการ |
| 1 | บางบาล | 11 | เจ้าพระยา | ทางช้าง บ้านคลัง บางหลวง | วัดยม | วัดตะกุก บางหลวงโตด บางบาล บางหัก บางชะนี บ้านกุ่ม น้ำเต้า | |
| 2 | บางไทร | 7 | เจ้าพระยา | บ้านเกาะ สสอ. | โพธิ์แดง กระแซง | แคตค แคออก ช้างน้อย | |
| 3 | บางปะอิน | 6 | เจ้าพระยา | ชนอนหลวง บางประแดง บ้านแปง2 บ้านพลับ | บ้านโพ | เกาะเกิด | |
| 4 | พระนครศรีอยุธยา | 5 | เจ้าพระยา | ปากกราน คลองตะเคียน สำเภาล่ม บ้านใหม่ | | | บ้านป้อม |
| 5 | เสนา | 8 | แม่น้ำน้อย | หัวเวียง ลาดงา ร้างจรเข้ บ้านแถว บ้านกระทุ่ม มารวิชัย บ้านแพน บ้านโพธิ์ | | | |
| 6 | บางซ้าย | 5 | แม่น้ำน้อย | เต่าเล่า เทพมงคล แก้วฟ้า | ปลายกลัด ทางหลวง | | |
| 7 | ผักไห่ | 2 | แม่น้ำน้อย | ลาดน้ำเค็ม | กุฎี | | |
| | เข้าสู่ภาวะปกติ | 3 | รพ.สต.(วังแดง แม่ลา สามไถ) | | | | |

3. การดูแลและให้ความช่วยเหลือประชาชนที่ได้รับผลกระทบจากอุทกภัย

- 1.ออกเยี่ยมให้ความรู้ประชาชนในการป้องกันโรค แจกยาสามัญประจำบ้าน/เวชภัณฑ์/ยาโรคเรื้อรัง/ถุงยังชีพที่จำเป็น สะสมจำนวน 34,502 ราย
- 2.ออกหน่วยเคลื่อนที่ผู้รับบริการ สะสมรวม 6,287 ราย
- 3.การเจ็บป่วย(รวมสะสม) ได้แก่ น้ำกัดเท้า 11,200 ราย ผื่นคัน 1,013 ราย ระบายกล้ามเนื้อ/กระตุก 893 ราย ปวดศีรษะ 552 ราย ระบบทางเดินหายใจ 475 ราย อุบัติเหตุ 203 ราย ระบบทางเดินอาหาร 39 ราย อุจจาระร่วง/อาหารเป็นพิษ 36 ราย

4. การให้ความช่วยเหลือและสนับสนุนของสำนักงานสาธารณสุขจังหวัดฯ

- 1.ยาชุน้ำท่วม 2,000 ชุด whitfield 500 g 56 กระปุก whitfield 15 g 3,501 หลอด
- 2.เวชภัณฑ์ที่มีโซดาและสิ่งสนับสนุนอื่นๆ ได้แก่ รองเท้าบูท 554 คู่ แผ่นพับ 4,990 ชุด กางเกงกันน้ำ 88 ชุด มุ้ง 240 หลัง ยาทากันยุง 4,650 ของ ถุงมือยาง 1,420 คู่ ชูชีพ 7 ตัว
- 5.การได้รับสนับสนุนจากส่วนกลาง
- 8 ต.ค. 64 ศูนย์สนับสนุนบริการสุขภาพที่ 4 มอบถุงยังชีพ 70 ชุด
- 9 ต.ค. 64 ศูนย์สนับสนุนบริการสุขภาพที่ 4 มอบชุดปฏิบัติการ อสม. 51 ชุด กรมควบคุมโรคมอบเวชภัณฑ์ 200 ชุด รองเท้าบูท 50 คู่
- 12 ต.ค. 64 ศูนย์สนับสนุนบริการสุขภาพที่ 4 มอบเรือพาย 6 ลำ

การดูแลและให้ความช่วยเหลือประชาชน

(การเยี่ยมบ้าน แจกเวชภัณฑ์/ยาสามัญประจำบ้าน/ยาโรคเรื้อรัง)

| ลำดับ | อำเภอ | วันนี้(ราย) | สะสม(ราย) |
|-------|-----------------|-------------|-----------|
| 1 | พระนครศรีอยุธยา | | 21,633 |
| 2 | ท่าเรือ | | 1,718 |
| 3 | นครหลวง | | 1,353 |
| 4 | บางไทร | | 561 |
| 5 | บางบาล | | 435 |
| 6 | บางปะอิน | | 7,022 |
| 7 | ผักไห่ | | 282 |
| 8 | เสนา | | 705 |
| 9 | ลาดบัวหลวง | | 683 |
| 10 | บางซ้าย | | 110 |
| | รวม | | 34,502 |

การเยี่ยมติดตามกลุ่มเปราะบางที่ต้องได้รับการดูแล

| ลำดับ | กลุ่มเป้าหมาย | วันนี้(ราย) | รวม(ราย) |
|-------|--------------------------|-------------|----------|
| 1 | เด็กอายุต่ำกว่า 1 ปี | | 419 |
| 2 | ผู้สูงอายุ | | 5,602 |
| 3 | ผู้ป่วยโรคเรื้อรัง | | 3,000 |
| 4 | ผู้พิการ ตัดบ้านติดเตียง | | 487 |
| 5 | ผู้ป่วยโรคไตเรื้อรัง | | 86 |
| 6 | ผู้ป่วยจิตเวช | | 35 |
| | รวม | | 9,629 |

สำนักงานสาธารณสุขจังหวัดฯ ให้การสนับสนุนสถานบริการสาธารณสุข (ยอดสะสม)

| รายการ | รวม | สำนักงานสาธารณสุขอำเภอ / โรงพยาบาล | | | | | | | | | | | | จังหวัด/ สจ. |
|--------------------------------|-------|------------------------------------|--------|--------|------|--------|----------|---------|---------|----------|----------|--------|---------|-----------------|
| | | บางบาล | ผักไห่ | บางไทร | เสนา | อยุธยา | บางปะอิน | นครหลวง | ท่าเรือ | บ้านแพรก | บางปะหัน | มหาราช | บางซ้าย | |
| รองเท้าบูท | 518 | 74 | 51 | 85 | 60 | 40 | 60 | 46 | 32 | 12 | 24 | 36 | 24 | 10 |
| แผ่นพับ | 3,730 | 800 | 200 | 900 | 300 | 300 | 200 | 100 | 530 | 200 | 200 | 200 | 200 | |
| คู่มือ | 810 | 100 | | 200 | 100 | 0 | | 0 | 110 | 100 | 100 | 100 | 50 | |
| กางเกง กันน้ำ | 80 | 10 | 2 | 11 | 12 | 5 | 16 | 5 | 10 | 2 | 5 | 5 | 5 | |
| มุ้ง | 220 | 55 | 15 | 25 | 15 | 15 | 25 | 20 | 35 | 0 | 5 | 20 | 10 | |
| ยาทา กันยุง | 4,200 | 550 | | 600 | 400 | 400 | 600 | 300 | 700 | 200 | 300 | 300 | 300 | |
| ถุงมือยาง | 1,300 | 220 | | 100 | 100 | 100 | 200 | 100 | 200 | 100 | 100 | 100 | 100 | |
| ชูชีพ | | 2 | | 0 | | 0 | | 0 | 0 | 0 | 0 | | 0 | 5 |
| ยาชุด น้ำท่วม ชุด) | 2,000 | 500 | 200 | 200 | 400 | 270 | 200 | - | | | 200 | | 0 | 30 |
| whitfield 500 g (กระปุก) | 56 | 15 | 5 | 10 | - | 20 | 6 | - | | | - | | | |
| whitfield 15 g (หลอด) | 3,501 | 2,101 | 100 | 300 | 300 | 400 | - | 100 | | | 200 | | | |
| ถุงยังชีพ | 121 | | | | | 121 | | | | | | | | |



แบบรายงานสถานการณ์สาธารณสุขภัย (Disaster) ด้านการแพทย์และสาธารณสุข

สำนักงานสาธารณสุขจังหวัดพระนครศรีอยุธยา

วันที่ 2 พฤศจิกายน 2564 เวลา 12.00 น.

ประเภทสาธารณสุข ภัยจากอุทกภัย

การเปิดศูนย์ปฏิบัติการฉุกเฉินด้านการแพทย์และสาธารณสุข (Public Health Emergency Operation Center : PHEOC)

ระดับจังหวัด ไม่มี มี เปิดเมื่อวันที่ 30 ก.ย. 2564 ปิดเมื่อวันที่

ระดับอำเภอ ไม่มี มี ทุกอำเภอ เปิดเมื่อวันที่ 1 ต.ค. 2564 ปิดเมื่อวันที่

1.สถานการณ์และผลกระทบ

1.1 สถานการณ์ทั่วไป

การระบายน้ำท้ายเขื่อนเจ้าพระยา ปริมาณ 2,253 ลบ.ม/วินาที (ลดลงจากเมื่อวาน 11 ลบ.ม/วินาที)

เขื่อนพระรามหก ระบายน้ำปริมาณ 389 ลบ.ม./วินาที (เพิ่มขึ้นจากเมื่อวาน 2 ลบ.ม/วินาที)

ประชาชนได้รับผลกระทบ รวม 13 อำเภอ 150 ตำบล 910 หมู่บ้าน 51,724 หลังคาเรือน 166,126 คน

1.2 พื้นที่ได้รับผลกระทบ

| อำเภอ | ตำบล | จำนวนทั้งหมด | | จำนวนที่ได้รับผลกระทบ | | | มีการประกาศเขตพื้นที่ประสบภัย | มีการประกาศเขตให้ความช่วยเหลือผู้ประสบภัยพิบัติ |
|-----------------|--------------|--------------|-------------|-----------------------|-------------|--------------|-------------------------------|---|
| | | หมู่บ้าน | หลังคาเรือน | หมู่บ้าน | หลังคาเรือน | ประชากร (คน) | | |
| พระนครศรีอยุธยา | เกาะเรียน | 7 | 667 | 7 | 384 | 1045 | ✓ | ✓ |
| พระนครศรีอยุธยา | คลองตะเคียน | 13 | 992 | 8 | 578 | 1978 | ✓ | ✓ |
| พระนครศรีอยุธยา | สวนพริก(บพน) | 3 | 674 | 3 | 642 | 1755 | ✓ | ✓ |
| พระนครศรีอยุธยา | ไผ่ลิง(วพญ) | 3 | 2187 | 0 | 0 | 0 | | |
| พระนครศรีอยุธยา | วัดตูม | 5 | 1392 | 5 | 178 | 685 | ✓ | ✓ |
| พระนครศรีอยุธยา | สำเภาล่ม | 11 | 1391 | 9 | 764 | 2805 | ✓ | ✓ |
| พระนครศรีอยุธยา | บ้านเกาะ | 7 | 1292 | 7 | 1515 | 3276 | ✓ | ✓ |
| พระนครศรีอยุธยา | สวนพริก | 3 | 422 | 3 | 239 | 953 | ✓ | ✓ |
| พระนครศรีอยุธยา | บ้านรุน | 4 | 358 | 4 | 330 | 1430 | ✓ | ✓ |
| พระนครศรีอยุธยา | บ้านป้อม | 11 | 1779 | 10 | 177 | 574 | ✓ | ✓ |
| พระนครศรีอยุธยา | ภูเขาทอง | 4 | 553 | 4 | 512 | 2195 | ✓ | ✓ |
| พระนครศรีอยุธยา | ลุมพลี | 6 | 1034 | 6 | 492 | 2149 | ✓ | ✓ |
| พระนครศรีอยุธยา | ไผ่ลิง | 4 | 2106 | 0 | 0 | 0 | | |
| พระนครศรีอยุธยา | ปากกราน | 14 | 1392 | 5 | 172 | 724 | ✓ | ✓ |
| พระนครศรีอยุธยา | บ้านใหม่ | 9 | 1274 | 9 | 851 | 2707 | ✓ | ✓ |
| พระนครศรีอยุธยา | หันตรา | 6 | 1625 | 1 | 8 | 43 | ✓ | ✓ |
| พระนครศรีอยุธยา | คลองสระบัว | 6 | 1017 | 6 | 808 | 3289 | ✓ | ✓ |
| พระนครศรีอยุธยา | คลองสวนพลู | 4 | 2536 | 0 | 0 | 0 | ✓ | ✓ |

| อำเภอ | ตำบล | จำนวนทั้งหมด | | จำนวนที่ได้รับผลกระทบ | | | มีการประกาศ เขตพื้นที่ ประสบภัย | มีการประกาศ เขตให้ความช่วยเหลือ ผู้ประสบภัยพิบัติ |
|---------|-----------------|--------------|-------------|-----------------------|-------------|--------------|---------------------------------------|---|
| | | หมู่บ้าน | หลังคาเรือน | หมู่บ้าน | หลังคาเรือน | ประชากร (คน) | | |
| | | | | | | | | |
| ท่าเรือ | ท่าหลวง | 5 | 857 | 3 | 180 | 397 | ✓ | ✓ |
| ท่าเรือ | จำปา | 5 | 636 | 5 | 18 | 491 | ✓ | ✓ |
| ท่าเรือ | ศาลาลอย | 8 | 567 | 7 | 154 | 329 | ✓ | ✓ |
| ท่าเรือ | ศาลาลอย | 7 | 709 | 6 | 68 | 114 | ✓ | ✓ |
| ท่าเรือ | วังแดง | 8 | 900 | 4 | 188 | 287 | ✓ | ✓ |
| ท่าเรือ | โพธิ์เอน | 3 | 420 | 3 | 117 | 316 | ✓ | ✓ |
| ท่าเรือ | โพธิ์เอน | 3 | 505 | 3 | 101 | 342 | ✓ | ✓ |
| ท่าเรือ | ปากท่า | 8 | 771 | 6 | 116 | 395 | ✓ | ✓ |
| ท่าเรือ | ท่าเจ้าสนุก | 9 | 1106 | 9 | 214 | 544 | ✓ | ✓ |
| ท่าเรือ | ท่าเรือ | 7 | 2111 | 7 | 314 | 551 | ✓ | ✓ |
| ท่าเรือ | ท่าเรือ | 9 | 2254 | 7 | 214 | 441 | ✓ | ✓ |
| ท่าเรือ | หนองขนาก | 10 | 1164 | 3 | 46 | 144 | ✓ | ✓ |
| | | | | | | | | |
| นครหลวง | นครหลวง | 9 | 1568 | 8 | 131 | 430 | ✓ | ✓ |
| นครหลวง | ท่าช้าง | 8 | 1314 | 8 | 484 | 1840 | ✓ | ✓ |
| นครหลวง | บ่อโพรง (ม 1-7) | 7 | 1872 | 4 | 198 | 526 | ✓ | ✓ |
| นครหลวง | บ้านซึ้ง | 7 | 1003 | | | | | |
| นครหลวง | ปากจั่น | 6 | 974 | 6 | 183 | 771 | ✓ | ✓ |
| นครหลวง | บางระกำ | 6 | 1084 | 4 | 159 | 288 | ✓ | ✓ |
| นครหลวง | บางพระครู | 4 | 674 | 4 | 153 | 393 | ✓ | ✓ |
| นครหลวง | แม่ลา | 6 | 548 | 6 | 87 | 271 | ✓ | ✓ |
| นครหลวง | หนองปลิง | 5 | 562 | | | | ✓ | ✓ |
| นครหลวง | สามไถ | 4 | 363 | 3 | 224 | 786 | ✓ | ✓ |
| นครหลวง | คลองสะแก | 5 | 515 | 3 | 65 | 215 | ✓ | ✓ |
| นครหลวง | พระนอน | 7 | 543 | 6 | 209 | 939 | ✓ | ✓ |
| | | | | | | | | |
| บางไทร | บางไทร | 10 | 1569 | 10 | 830 | 2090 | ✓ | ✓ |
| บางไทร | ไม้ตรา | 13 | 1316 | 10 | 398 | 1210 | ✓ | ✓ |
| บางไทร | กระแซง | 5 | 442 | 5 | 167 | 603 | ✓ | ✓ |
| บางไทร | บ้านกลิ้ง | 9 | 445 | 1 | 36 | 140 | ✓ | ✓ |
| บางไทร | แคออก | 4 | 432 | 4 | 230 | 754 | ✓ | ✓ |
| บางไทร | ช้างน้อย | 5 | 292 | 5 | 105 | 372 | ✓ | ✓ |
| บางไทร | บ้านแปง | 3 | 227 | 3 | 182 | 562 | ✓ | ✓ |

| อำเภอ | ตำบล | จำนวนทั้งหมด | | จำนวนที่ได้รับผลกระทบ | | | มีการประกาศ เขตพื้นที่ ประสบภัย | มีการประกาศ เขตให้ความช่วยเหลือ ผู้ประสบภัยพิบัติ |
|--------|---------------------|--------------|-------------|-----------------------|-------------|--------------|---------------------------------------|---|
| | | หมู่บ้าน | หลังคาเรือน | หมู่บ้าน | หลังคาเรือน | ประชากร (คน) | | |
| บางไทร | สนามไชย | 8 | 636 | 8 | 368 | 1218 | ✓ | ✓ |
| บางไทร | โคกช้าง | 7 | 761 | 7 | 255 | 1200 | ✓ | ✓ |
| บางไทร | บ้านม้า | 8 | 1056 | 4 | 228 | 857 | ✓ | ✓ |
| บางไทร | หน้าไม้ | 4 | 235 | 4 | 192 | 768 | ✓ | ✓ |
| บางไทร | กกแก้วบูรพา | 6 | 560 | 6 | 300 | 1302 | ✓ | ✓ |
| บางไทร | บางพลี | 5 | 628 | 5 | 350 | 490 | ✓ | ✓ |
| บางไทร | ไผ่พระ | 8 | 546 | 8 | 332 | 1162 | ✓ | ✓ |
| บางไทร | บ้านเกาะ | 6 | 407 | 6 | 393 | 1210 | ✓ | ✓ |
| บางไทร | ห่อหมก | 4 | 490 | 4 | 207 | 681 | ✓ | ✓ |
| บางไทร | แคตก | 5 | 299 | 5 | 239 | 956 | ✓ | ✓ |
| บางไทร | ช่างเหล็ก | 4 | 374 | 4 | 270 | 864 | ✓ | ✓ |
| บางไทร | บางยี่โท | 5 | 455 | 5 | 370 | 1182 | ✓ | ✓ |
| บางไทร | ราชคราม | 5 | 669 | 5 | 213 | 800 | ✓ | ✓ |
| บางไทร | ช่างใหญ่ | 3 | 809 | 3 | 82 | 229 | ✓ | ✓ |
| บางไทร | ช่างใหญ่ (คัคณางค์) | 1 | 369 | 1 | 29 | 120 | ✓ | ✓ |
| บางไทร | โพธิ์แดง | 4 | 355 | 4 | 125 | 486 | ✓ | ✓ |
| บางไทร | เชียงรากน้อย | 4 | 389 | 4 | 106 | 156 | ✓ | ✓ |
| | | | | | | | | |
| บางบาล | วัดตะกุก | 9 | 515 | 9 | 526 | 1518 | ✓ | ✓ |
| บางบาล | ทางช้าง | 6 | 322 | 6 | 282 | 684 | ✓ | ✓ |
| บางบาล | บางหลวง | 5 | 275 | 5 | 287 | 852 | ✓ | ✓ |
| บางบาล | พระขาว | 7 | 1211 | 7 | 404 | 1371 | ✓ | ✓ |
| บางบาล | บ้านคลัง | 7 | 593 | 7 | 593 | 2255 | ✓ | ✓ |
| บางบาล | บางหลวงโตด | 4 | 206 | 4 | 207 | 560 | ✓ | ✓ |
| บางบาล | มหาพราหมณ์ | 10 | 1299 | 2 | 29 | 98 | ✓ | ✓ |
| บางบาล | บางหัก | 8 | 423 | 8 | 439 | 1061 | ✓ | ✓ |
| บางบาล | บางชะนี | 5 | 542 | 5 | 452 | 1491 | ✓ | ✓ |
| บางบาล | ไทรน้อย | 10 | 670 | 10 | 325 | 975 | ✓ | ✓ |
| บางบาล | บ้านกุ่ม | 9 | 1210 | 9 | 900 | 3731 | ✓ | ✓ |
| บางบาล | บางบาล | 5 | 305 | 5 | 310 | 919 | ✓ | ✓ |
| บางบาล | กบเจา | 8 | 647 | 8 | 599 | 1874 | ✓ | ✓ |
| บางบาล | วัดยม | 5 | 586 | 5 | 586 | 1885 | ✓ | ✓ |
| บางบาล | น้ำเต้า | 8 | 841 | 8 | 603 | 2006 | ✓ | ✓ |
| บางบาล | สะพานไทย | 5 | 720 | 5 | 382 | 1329 | ✓ | ✓ |

| อำเภอ | ตำบล | จำนวนทั้งหมด | | จำนวนที่ได้รับผลกระทบ | | | มีการประกาศ เขตพื้นที่ ประสบภัย | มีการประกาศ เขตให้ความช่วยเหลือ ผู้ประสบภัยพิบัติ |
|----------|--------------|--------------|-------------|-----------------------|-------------|--------------|---------------------------------------|---|
| | | หมู่บ้าน | หลังคาเรือน | หมู่บ้าน | หลังคาเรือน | ประชากร (คน) | | |
| บางปะอิน | เกาะเกิด | 7 | 611 | 7 | 525 | 1995 | ✓ | ✓ |
| บางปะอิน | บ้านพลับ | 5 | 484 | 5 | 468 | 1997 | ✓ | ✓ |
| บางปะอิน | บ้านแปง | 4 | 499 | 3 | 368 | 1598 | ✓ | ✓ |
| บางปะอิน | วัดยม | 8 | 773 | 7 | 424 | 1282 | ✓ | ✓ |
| บางปะอิน | ตลาดเกรียบ | 8 | 719 | 7 | 491 | 1628 | ✓ | ✓ |
| บางปะอิน | บางประแดง | 9 | 531 | 9 | 468 | 1407 | ✓ | ✓ |
| บางปะอิน | บางกระสั้น | 17 | 4587 | 15 | 439 | 882 | ✓ | ✓ |
| บางปะอิน | ขนอนหลวง | 5 | 526 | 5 | 486 | 1738 | ✓ | ✓ |
| บางปะอิน | บ้านโพ | 9 | 669 | 9 | 775 | 2990 | ✓ | ✓ |
| บางปะอิน | บ้านเลน | 12 | 2190 | 12 | 2125 | 7515 | ✓ | ✓ |
| บางปะอิน | คลองจิก | 8 | 4819 | 2 | 82 | 282 | ✓ | ✓ |
| บางปะอิน | บ้านหว่า | 7 | 895 | 4 | 240 | 738 | ✓ | ✓ |
| บางปะอิน | บ้านกรด | 5 | 1399 | | | | | |
| บางปะอิน | คู้้งลาน | 5 | 1170 | | | | | |
| บางปะอิน | ตลิ่งชัน | 6 | 1710 | | | | | |
| บางปะอิน | บ้านสร้าง | 8 | 3938 | | | | | |
| บางปะอิน | เชียงรากน้อย | 12 | 798 | | | | | |
| | | | | | | | | |
| ผักไห่ | นาคู | 8 | 523 | 6 | 58 | 81 | ✓ | ✓ |
| ผักไห่ | หนองน้ำใหญ่ | 11 | 1517 | 12 | 914 | 2691 | ✓ | ✓ |
| ผักไห่ | บ้านแค | 8 | 913 | 8 | 196 | 662 | ✓ | ✓ |
| ผักไห่ | ลาดน้ำเค็ม | 6 | 240 | 6 | 131 | 419 | ✓ | ✓ |
| ผักไห่ | ท่าดินแดง | 8 | 540 | 8 | 431 | 1132 | ✓ | ✓ |
| ผักไห่ | ดอนลาน | 6 | 560 | 0 | 0 | 0 | ✓ | |
| ผักไห่ | กุฎี | 12 | 693 | 12 | 693 | 1101 | ✓ | ✓ |
| ผักไห่ | ลำตะเคียน | 5 | 401 | 5 | 204 | 619 | ✓ | ✓ |
| ผักไห่ | โคกช้าง | 5 | 445 | 0 | 0 | 0 | ✓ | ✓ |
| ผักไห่ | จักรราช | 6 | 667 | 1 | 5 | 14 | ✓ | ✓ |
| ผักไห่ | ผักไห่ | 12 | 1193 | 11 | 352 | 861 | ✓ | ✓ |
| ผักไห่ | ลาดชิด | 10 | 936 | 10 | 656 | 1328 | ✓ | ✓ |
| ผักไห่ | หน้าโคก | 7 | 622 | 3 | 29 | 83 | ✓ | ✓ |
| ผักไห่ | อมฤต | 11 | 520 | 11 | 237 | 629 | ✓ | ✓ |
| ผักไห่ | บ้านใหญ่ | 6 | 567 | 6 | 104 | 286 | ✓ | ✓ |

| อำเภอ | ตำบล | จำนวนทั้งหมด | | จำนวนที่ได้รับผลกระทบ | | | มีการประกาศ เขตพื้นที่ ประสบภัย | มีการประกาศ เขตให้ความช่วยเหลือ ผู้ประสบภัยพิบัติ |
|----------|-------------|--------------|-------------|-----------------------|-------------|--------------|---------------------------------------|---|
| | | หมู่บ้าน | หลังคาเรือน | หมู่บ้าน | หลังคาเรือน | ประชากร (คน) | | |
| ผักไห่ | ตาลาน | 7 | 746 | 7 | 347 | 935 | ✓ | ✓ |
| | | | | | | | | |
| บางปะหัน | บางปะหัน | 7 | 1060 | 5 | 240 | 551 | ✓ | ✓ |
| บางปะหัน | ขยาย | 6 | 564 | 6 | 272 | 884 | ✓ | ✓ |
| บางปะหัน | บางเดื่อ | 6 | 556 | 2 | 18 | 52 | ✓ | ✓ |
| บางปะหัน | เสาชิง | 5 | 801 | 3 | 234 | 790 | ✓ | ✓ |
| บางปะหัน | ทางกลาง | 4 | 402 | 4 | 82 | 326 | ✓ | ✓ |
| บางปะหัน | บางเพลิง | 3 | 432 | 1 | 33 | 108 | ✓ | ✓ |
| บางปะหัน | หันสัง | 7 | 1101 | - | | | | |
| บางปะหัน | บางนางร้า | 5 | 552 | 1 | 52 | 144 | ✓ | ✓ |
| บางปะหัน | ตานิม | 4 | 500 | - | | | | |
| บางปะหัน | ทับน้ำ | 5 | 811 | 5 | 135 | 360 | ✓ | ✓ |
| บางปะหัน | บ้านม้า | 4 | 386 | - | | | | |
| บางปะหัน | ขวัญเมือง | 5 | 961 | 5 | 111 | 268 | ✓ | ✓ |
| บางปะหัน | บ้านลี | 5 | 520 | - | | | ✓ | |
| บางปะหัน | โพธิ์สามต้น | 8 | 980 | 3 | 227 | 794 | ✓ | ✓ |
| บางปะหัน | พุทเลา | 12 | 901 | 7 | 137 | 458 | ✓ | |
| บางปะหัน | ตาลเอน | 3 | 256 | 3 | 234 | 693 | ✓ | ✓ |
| บางปะหัน | บ้านขล้อ | 5 | 597 | 5 | 397 | 1289 | ✓ | ✓ |
| | | | | | | | | |
| เสนา | มารวิชัย | 5 | 675 | 5 | 71 | | | |
| เสนา | บางนมโค | 11 | 3784 | 10 | 694 | 2481 | ✓ | ✓ |
| เสนา | สามกอ | 8 | 9927 | 7 | 492 | 1689 | ✓ | ✓ |
| เสนา | บ้านแพน | 9 | 860 | 2 | 755 | 2189 | ✓ | ✓ |
| เสนา | หัวเวียง | 13 | 1126 | 13 | 1102 | 3757 | ✓ | ✓ |
| เสนา | บ้านโพธิ์ | 12 | 922 | 12 | 890 | 2554 | ✓ | ✓ |
| เสนา | รางจรเข้ | 7 | 662 | 7 | 564 | 1737 | ✓ | ✓ |
| เสนา | บ้านกระทุ่ม | 10 | 570 | 10 | 570 | 1514 | ✓ | ✓ |
| เสนา | บ้านแถว | 6 | 846 | 6 | 241 | 950 | ✓ | ✓ |
| เสนา | ดอนทอง | 6 | 910 | 4 | 43 | 144 | | |
| เสนา | บ้านหลวง | 6 | 709 | 6 | 198 | 699 | | |
| เสนา | เจ้าเสด็จ | 6 | 593 | 6 | 299 | 866 | ✓ | ✓ |
| เสนา | เจ้าเจ็ด | 7 | 1136 | 2 | 273 | 1133 | ✓ | ✓ |
| เสนา | สามตุ่ม | 10 | 1149 | 10 | 211 | 168 | | |

| อำเภอ | ตำบล | จำนวนทั้งหมด | | จำนวนที่ได้รับผลกระทบ | | | มีการประกาศ เขตพื้นที่ ประสบภัย | มีการประกาศ เขตให้ความช่วยเหลือ ผู้ประสบภัยพิบัติ |
|------------|-----------------|--------------|-------------|-----------------------|-------------|--------------|---------------------------------------|---|
| | | หมู่บ้าน | หลังคาเรือน | หมู่บ้าน | หลังคาเรือน | ประชากร (คน) | | |
| เสนา | ลาดงา | 9 | 897 | 9 | 717 | 2350 | ✓ | ✓ |
| | | | | | | | | |
| บางซ้าย | เต่าเล่า | 10 | 770 | 10 | 505 | 1583 | ✓ | ✓ |
| บางซ้าย | ปลายกลัด | 12 | 1194 | 12 | 815 | 2374 | ✓ | ✓ |
| บางซ้าย | บางซ้าย | 8 | 1027 | 8 | 302 | 568 | ✓ | ✓ |
| บางซ้าย | วังพัฒนา | 8 | 644 | 8 | 539 | 1280 | ✓ | ✓ |
| บางซ้าย | เทพมงคล | 8 | 1011 | 8 | 900 | 2667 | ✓ | ✓ |
| บางซ้าย | แก้วฟ้า | 7 | 742 | 7 | 508 | 1201 | ✓ | ✓ |
| | | | | | | | | |
| มหาราช | กะทุม | 5 | 322 | 5 | 281 | 680 | ✓ | ✓ |
| มหาราช | น้ำเต้า | 4 | 310 | 4 | 214 | 747 | ✓ | ✓ |
| มหาราช | บางนา | 5 | 562 | 5 | 222 | 723 | ✓ | ✓ |
| มหาราช | โรงช้าง | 4 | 496 | 1 | 51 | 156 | ✓ | ✓ |
| มหาราช | มหาราช | 4 | 377 | 4 | 213 | 730 | ✓ | ✓ |
| มหาราช | เจ้าปลุก | 5 | 460 | 5 | 145 | 443 | ✓ | ✓ |
| มหาราช | พิตเพียน | 7 | 507 | 7 | 264 | 841 | ✓ | ✓ |
| มหาราช | บ้านนา | 7 | 1070 | 0 | 0 | 0 | ✓ | ✓ |
| มหาราช | บ้านขวาง | 4 | 632 | 0 | 0 | 0 | ✓ | ✓ |
| มหาราช | ท่าตอ | 4 | 554 | 0 | 0 | 0 | ✓ | ✓ |
| มหาราช | บ้านใหม่ | 4 | 475 | 0 | 0 | 0 | | |
| มหาราช | หัวไผ่ | 6 | | | | | ✓ | ✓ |
| | | | | | | | | |
| ลาดบัวหลวง | หลักชัย | 10 | 1650 | 10 | 1205 | 4728 | ✓ | ✓ |
| ลาดบัวหลวง | สามเมือง | 8 | 2398 | 3 | 20 | 95 | | |
| ลาดบัวหลวง | ลาดบัวหลวง | 9 | 2192 | 5 | 285 | 3550 | ✓ | ✓ |
| ลาดบัวหลวง | คลองพระยาบันลือ | 7 | 807 | 0 | 0 | 0 | | |
| ลาดบัวหลวง | สิงหนาท | 7 | 1087 | 3 | 9 | 67 | ✓ | |
| ลาดบัวหลวง | พระยาบันลือ | 7 | 994 | 7 | 220 | 739 | ✓ | |
| ลาดบัวหลวง | คู้สลอด | 10 | 1288 | 7 | 35 | 126 | ✓ | |
| | | | | | | | | |
| บ้านแพรก | สองห้อง | 5 | 415 | 1 | 15 | 58 | ✓ | ✓ |
| บ้านแพรก | คลองน้อย | 6 | 311 | 3 | 14 | 35 | | |
| บ้านแพรก | บ้านแพรก | 5 | 730 | 5 | 103 | 205 | ✓ | ✓ |
| บ้านแพรก | ลำพะเนียง | 6 | 475 | 6 | 115 | 250 | ✓ | ✓ |

1.3 การจัดตั้งศูนย์พักพิง (ถ้ามี)

| ที่ | ชื่อศูนย์พักพิง | จำนวนผู้รับบริการ | รายละเอียด |
|-----|------------------------------|-------------------|------------|
| 1 | อบต.โพธิ์แดง อ.บางไทร | | |
| 2 | สภาตำบลเชียงรากน้อย อ.บางไทร | | |
| 3 | | | |

1.4 ผลกระทบทางด้านชีวิต

ประชาชน

| ที่ | ด้านชีวิต | สะสม (ราย) | รายละเอียด / ระบุสาเหตุ |
|-----|---------------|------------|--|
| 1 | เสียชีวิต | 14 | 1.จมน้ำ เสียชีวิต 28 ก.ย.64 เพศชาย อายุ 84 ปี หมู่ 4 ต.ลาดชิด อ.ผักไห่ |
| | | | 2.จมน้ำ เสียชีวิต 4 ต.ค.64 เพศชาย อายุ 24 ปี หมู่ 3 ต.บ้านแปง อ.บางปะอิน |
| | | | 3.จมน้ำ เสียชีวิต 6 ต.ค.64 เพศชาย อายุ 61 ปี หมู่ 3 ต.บางชะนี อ.บางบาล |
| | | | 4.ไฟฟ้าดูด เสียชีวิต 3 ต.ค.64 เพศชาย อายุ 21 ปี หมู่ 2 ต.วังแดง อ.ท่าเรือ |
| | | | 5.จมน้ำ เสียชีวิต 10 ต.ค.64 เพศหญิง อายุ 88 ปี หมู่ 4 ต.สามกอ อ.เสนา |
| | | | 6.จมน้ำ เสียชีวิต 14 ต.ค.64 เพศชาย อายุ 7 ปี หมู่ 2 ต.แคออก อ.บางไทร |
| | | | 7.จมน้ำ เสียชีวิต 14 ต.ค.64 เพศชาย อายุ 45 ปี หมู่ 4 ต.ช้างใหญ่ อ.บางไทร |
| | | | 8.จมน้ำ เสียชีวิต 17 ต.ค.64 เพศชาย อายุ 54 ปี หมู่ 1 ต.บ้านแปง อ.บางไทร |
| | | | 9.จมน้ำ เสียชีวิต 20 ต.ค.64 เพศหญิง อายุ 8 ปี หมู่ 5 ต.ดอนลาน อ.ผักไห่ |
| | | | 10.จมน้ำ เสียชีวิต 25 ต.ค.64 เพศชาย อายุ 51 ปี หมู่ 9 ต.บ้านกึ่ง อ.บางไทร |
| | | | 11.จมน้ำ เสียชีวิต 26 ต.ค.64 เพศหญิง อายุ 86 ปี หมู่ 7 ต.บ่อโพรง อ.นครหลวง |
| | | | 12.จมน้ำ เสียชีวิต 29 ต.ค.64 เพศหญิง อายุ 70 ปี หมู่ 4 ต.ท่าดินแดง อ.ผักไห่ |
| | | | 13.จมน้ำ เสียชีวิต 31 ต.ค.64 เพศชาย อายุ 74 ปี หมู่ 5 ต.หนองน้ำใหญ่ อ.ผักไห่ |
| | | | 14.จมน้ำ เสียชีวิต 31 ต.ค.64 เพศหญิง อายุ 57 ปี หมู่ 1 ต.กุฎี อ.ผักไห่ |
| 2 | ได้รับบาดเจ็บ | | |

บุคลากรในสังกัดกระทรวงสาธารณสุข

| ที่ | ด้านชีวิต | จำนวน(ราย) | รายละเอียด / ระบุสาเหตุ |
|-----|---------------|------------|-------------------------|
| 1 | เสียชีวิต | | |
| 2 | ได้รับบาดเจ็บ | | |

ทะเบียนผู้เสียชีวิตจากอุทกภัย จังหวัดพระนครศรีอยุธยา

(รวมสะสม 14 ราย)

| ที่ | วันที่ รายงาน | ชื่อ - สกุล | เพศ | อายุ | เชื้อชาติ | บ้านเลขที่ | หมู่ | ตำบล | อำเภอ | อาชีพ/ ลักษณะงานที่ทำ | วันที่ เกิดเหตุ | วันที่ ตาย | วันที่ พบศพ | วันที่ น้ำเริ่มท่วม ในรอบปัจจุบัน |
|-----|------------------|--|---|------|-----------|------------|------|---------|----------|--------------------------|--------------------|---------------|----------------|---|
| 1 | 29 ก.ย. 64 | | ชาย | 84 | ไทย | | 4 | ลาดชิด | ผักไห่ | - | 28 ก.ย. 64 | 28 ก.ย. 64 | 28 ก.ย. 64 | 20 ก.ย. 64 |
| | | โรคประจำตัว ความพิการ สาเหตุ / รายละเอียดการเสียชีวิต สถานที่เสียชีวิต / สถานที่พบศพ | โรคเบาหวาน โรคความดันโลหิต โรคหัวใจ จมน้ำ หน้าบ้านตนเอง ประวัติการดื่มสุรา ไม่มี ความเชี่ยวชาญ/ความลึกของน้ำจุดเกิดเหตุ ลึกประมาณ 2 เมตร น้ำไหลแรงมาก | | | | | | | | | | | |
| 2 | 5 ต.ค. 64 | | ชาย | 24 | ไทย | | 3 | บ้านแปง | บางปะอิน | ไม่ทราบ | 4 ต.ค. 64 | 4 ต.ค. 64 | 4 ต.ค. 64 | 17 ก.ย. 64 |
| | | โรคประจำตัว ความพิการ สาเหตุ / รายละเอียดการเสียชีวิต สถานที่เสียชีวิต / สถานที่พบศพ | ไม่มี รอมลชั้นสูตร พื้นที่น้ำใกล้บ้านพัก ประวัติการดื่มสุรา ไม่มี ความเชี่ยวชาญ/ความลึกของน้ำจุดเกิดเหตุ ประมาณ 2 เมตร | | | | | | | | | | | |
| 3 | 7 ต.ค. 64 | | ชาย | 61 | ไทย | | 3 | บางชะนี | บางบาล | ไม่ได้ทำงาน | 6 ต.ค. 64 | 6 ต.ค. 64 | 6 ต.ค. 64 | 24 ก.ย. 64 |
| | | โรคประจำตัว ความพิการ สาเหตุ / รายละเอียดการเสียชีวิต สถานที่เสียชีวิต / สถานที่พบศพ | วัยโรครักษาหายแล้ว /ติดแอลกอฮอล์ จมน้ำขาดอากาศหายใจ หมู่ 3 ตำบลบางชะนี/ใต้ถุนบ้านเลขที่ 53 หมู่ 3 ตำบลบางชะนี ประวัติการดื่มสุรา ดื่มทุกวัน ความเชี่ยวชาญ/ความลึกของน้ำจุดเกิดเหตุ ไหลแรง/ 170 ซม. | | | | | | | | | | | |
| 4 | 8 ต.ค. 64 | | ชาย | 21 | ไทย | | 2 | วังแดง | ท่าเรือ | รับจ้าง | 3 ต.ค. 64 | 3 ต.ค. 64 | 3 ต.ค. 64 | 2 ต.ค. 64 |
| | | โรคประจำตัว ความพิการ สาเหตุ / รายละเอียดการเสียชีวิต สถานที่เสียชีวิต / สถานที่พบศพ | ไม่มี โดนไฟฟ้าดูดขณะเข็นรถไถขึ้นจากน้ำลึกประมาณหัวเข่า หงายหลังล้มลง หมดสติ 116 ม.2 ต.วังแดง ประวัติการดื่มสุรา ไม่มี ความเชี่ยวชาญ/ความลึกของน้ำจุดเกิดเหตุ ประมาณ 30-40 เมตร | | | | | | | | | | | |

ทะเบียนผู้เสียชีวิตจากอุทกภัย จังหวัดพระนครศรีอยุธยา

(รวมสะสม 14 ราย)

| ที่ | วันที่ รายงาน | ชื่อ - สกุล | เพศ | อายุ | เชื้อชาติ | บ้านเลขที่ | หมู่ | ตำบล | อำเภอ | อาชีพ/ ลักษณะงานที่ทำ | วันที่ เกิดเหตุ | วันที่ ตาย | วันที่ พบศพ | วันที่ น้ำเริ่มท่วม ในรอบปัจจุบัน |
|-----|------------------|--|---|------|-----------|--------------------------------------|------|----------|--------|--|--------------------|---------------|----------------|---|
| 5 | 10 ต.ค. 64 | | หญิง | 88 | ไทย | | 5 | สามกอ | เสนา | ไม่ได้ประกอบอาชีพ | 10 ต.ค. 64 | 10 ต.ค. 64 | 10 ต.ค. 64 | 27 ก.ย. 64 |
| | | โรคประจำตัว ความพิการ สาเหตุ / รายละเอียดการเสียชีวิต สถานที่เสียชีวิต / สถานที่พบศพ | ความดันโลหิตสูง พลัดตกบ้าน บ้าน ม.5 ต.สามกอ อ.เสนา จ.อยุธยา | | | ประวัติการดื่มสุรา ไม่ดื่ม | | | | ความเชี่ยวชาญ/ความลึกของน้ำจุดเกิดเหตุ 80 ซม. | | | | |
| 6 | 15 ต.ค. 64 | | ชาย | 7 | ไทย | | 2 | แคออก | บางไทร | นักเรียน | 14 ต.ค. 64 | 14 ต.ค. 64 | 14 ต.ค. 64 | 17 ก.ย. 64 |
| | | โรคประจำตัว ความพิการ สาเหตุ / รายละเอียดการเสียชีวิต สถานที่เสียชีวิต / สถานที่พบศพ | ไม่มี จมน้ำ พื้นที่บริเวณบ้าน | | | ประวัติการดื่มสุรา ไม่มี | | | | ความเชี่ยวชาญ/ความลึกของน้ำจุดเกิดเหตุ ลึกประมาณ 3 เมตร | | | | |
| 7 | 15 ต.ค. 64 | | ชาย | 45 | ไทย | | 4 | ช้างใหญ่ | บางไทร | ไม่ทราบ | 14 ต.ค. 64 | 14 ต.ค. 64 | 14 ต.ค. 64 | 17 ก.ย. 64 |
| | | โรคประจำตัว ความพิการ สาเหตุ / รายละเอียดการเสียชีวิต สถานที่เสียชีวิต / สถานที่พบศพ | โรคเบาหวาน โรคความดันโลหิตสูง จมน้ำ ริมฝั่งแม่น้ำเจ้าพระยา | | | ประวัติการดื่มสุรา ไม่ทราบ | | | | ความเชี่ยวชาญ/ความลึกของน้ำจุดเกิดเหตุ ลึกประมาณ 1 เมตร | | | | |
| 8 | 17 ต.ค. 64 | | ชาย | 54 | ไทย | | 1 | บ้านแปง | บางไทร | รับจ้าง | 17 ต.ค. 64 | 17 ต.ค. 64 | 17 ต.ค. 64 | 30 ก.ย. 64 |
| | | โรคประจำตัว ความพิการ สาเหตุ / รายละเอียดการเสียชีวิต สถานที่เสียชีวิต / สถานที่พบศพ | ปฏิกิเสธ ดื่มสุราจมน้ำ หน้าบ้าน | | | ประวัติการดื่มสุรา ดื่มสุราทุกวัน | | | | ความเชี่ยวชาญ/ความลึกของน้ำจุดเกิดเหตุ | | | | |

ทะเบียนผู้เสียชีวิตจากอุทกภัย จังหวัดพระนครศรีอยุธยา

(รวมสะสม 14 ราย)

| ที่ | วันที่ รายงาน | ชื่อ - สกุล | เพศ | อายุ | เชื้อชาติ | บ้านเลขที่ | หมู่ | ตำบล | อำเภอ | อาชีพ/ ลักษณะงานที่ทำ | วันที่ เกิดเหตุ | วันที่ ตาย | วันที่ พบศพ | วันที่ น้ำเริ่มท่วม ในรอบปัจจุบัน |
|-----|------------------|--|--|------|-----------|------------|------|-----------|---------|--------------------------|--------------------|---------------|----------------|---|
| 9 | 22 ต.ค. 64 | | หญิง | 8 | ไทย | | 5 | ดอนลาน | ผักไห่ | นักเรียน | 20 ต.ค. 64 | 20 ต.ค. 64 | 20 ต.ค. 64 | |
| | | โรคประจำตัว ความพิการ สาเหตุ / รายละเอียดการเสียชีวิต สถานที่เสียชีวิต / สถานที่พบศพ | ไม่มีโรคประจำตัว ประวัติการดื่มสุรา ไม่ดื่ม ความเชี่ยวชาญ/ความลึกของน้ำจุดเกิดเหตุ น้ำลึก 1 เมตร เล่นน้ำในหนองน้ำที่ท่วมในทุ่งนาที่ติดกับญาติอีก 2 คน ผู้เสียชีวิตเล่นอยู่ริมตลิ่งและสิ้นจมน้ำหายไป เสียชีวิตที่ รพ.เสนา | | | | | | | | | | | |
| 10 | 26 ต.ค.64 | | ชาย | 51 | ไทย | | 9 | บ่อกิ่ง | บางไทร | ไม่มีอาชีพ | 25 ต.ค. 64 | 25 ต.ค. 64 | 25 ต.ค. 64 | 27 ก.ย. 64 |
| | | โรคประจำตัว ความพิการ สาเหตุ / รายละเอียดการเสียชีวิต สถานที่เสียชีวิต / สถานที่พบศพ | ลมชัก ประวัติการดื่มสุรา ดื่มประจำ ความเชี่ยวชาญ/ความลึกของน้ำจุดเกิดเหตุ 3 เมตร จมน้ำ คลองหมู่ที่ 9 ต.บ้านกึ่ง | | | | | | | | | | | |
| 11 | 27 ต.ค. 64 | | ญ | 86 | ไทย | | 7 | บ่อโพรง | นครหลวง | ชราติดเตียง | 26 ต.ค. 64 | 26 ต.ค. 64 | 27 ต.ค. 64 | 15 ต.ค. 64 |
| | | โรคประจำตัว ความพิการ สาเหตุ / รายละเอียดการเสียชีวิต สถานที่เสียชีวิต / สถานที่พบศพ | โรคชรา ตาบอด กระดูกสะโพกหัก ประวัติการดื่มสุรา ไม่ดื่ม ความเชี่ยวชาญ/ความลึกของน้ำจุดเกิดเหตุ 50 เซนติเมตร นอนใต้ถุนบ้านมีน้ำท่วมประมาณ ๕๐ เซนติเมตร กลางคืนไม่ได้นอนชั้นบนบ้าน กลิ้งตกไม่สามารถช่วยเหลือตนเองได้ ญาติที่นอนชั้นบนไม่ได้ยินการขอความช่วยเหลือ 62/1ม7 ต.บ่อโพรง อ.นครหลวง จ.พระนครศรีอยุธยา(บ้านอยู่ริมคลองสาธารณะ ม.๗) | | | | | | | | | | | |
| 12 | 31 ต.ค. 64 | | หญิง | 70 | ไทย | | 4 | ท่าดินแดง | ผักไห่ | ไม่ได้ประกอบอาชีพ | 29 ต.ค. 64 | 29 ต.ค. 64 | 29 ต.ค. 64 | 17 ก.ย. 64 |
| | | โรคประจำตัว ความพิการ สาเหตุ / รายละเอียดการเสียชีวิต สถานที่เสียชีวิต / สถานที่พบศพ | จิตเวช ประวัติการดื่มสุรา ไม่ดื่ม ความเชี่ยวชาญ/ความลึกของน้ำจุดเกิดเหตุ 3.50 เมตร ผู้เสียชีวิตลื่นหกล้มบนบ้านซึ่งมีน้ำท่วมพื้นบ้าน จนเป็นเหตุให้เสียชีวิตและผู้ป่วยอาศัยอยู่เพียงลำพัง บ้านผู้ป่วย | | | | | | | | | | | |

ทะเบียนผู้เสียชีวิตจากอุทกภัย จังหวัดพระนครศรีอยุธยา

(รวมสะสม 14 ราย)

| ที่ | วันที่ รายงาน | ชื่อ - สกุล | เพศ | อายุ | เชื้อชาติ | บ้านเลขที่ | หมู่ | ตำบล | อำเภอ | อาชีพ/ ลักษณะงานที่ทำ | วันที่ เกิดเหตุ | วันที่ ตาย | วันที่ พบศพ | วันที่ น้ำเริ่มท่วม ในรอบปัจจุบัน |
|-----|------------------|---------------------------------|---|------|--------------------|------------|------|--|--------|--------------------------|--------------------|---------------|----------------|---|
| 13 | 1 พ.ย. 64 | | ชาย | 74 | ไทย | | 5 | หนองน้ำใหญ่ | ผักไห่ | ว่างงาน | 31 ต.ค. 64 | 31 ต.ค. 64 | 31 ต.ค. 64 | 17 ก.ย. 64 |
| | | โรคประจำตัว ความพิการ | เบาหวาน ความดันโลหิตสูง หัวใจ | | ประวัติการดื่มสุรา | ไม่ดื่ม | | ความเชี่ยวชาญ/ความลึกของน้ำจุดเกิดเหตุ | | 5 เมตร | | | | |
| | | สาเหตุ / รายละเอียดการเสียชีวิต | ผู้เสียชีวิตออกไปหาปลา เก็บผักบุ้ง ในคลองที่เกิดเหตุ แล้วเกิดอาการเป็นลมจึงทำจมน้ำ และเสียชีวิต | | | | | | | | | | | |
| | | สถานที่เสียชีวิต / สถานที่พบศพ | คลองลาดชะโด หมู่ 5 ต.หนองน้ำใหญ่ | | | | | | | | | | | |
| 14 | 1 พ.ย. 64 | | หญิง | 57 | ไทย | | 1 | กุฎี | ผักไห่ | เกษตรกร | 31 ต.ค. 64 | 31 ต.ค. 64 | 31 ต.ค. 64 | 17 ก.ย. 64 |
| | | โรคประจำตัว ความพิการ | ปฏิสโรโรคประจำตัว | | ประวัติการดื่มสุรา | ไม่ดื่ม | | ความเชี่ยวชาญ/ความลึกของน้ำจุดเกิดเหตุ | | 3 เมตร | | | | |
| | | สาเหตุ / รายละเอียดการเสียชีวิต | ผู้เสียชีวิตได้พายเรือกลับบ้าน หลังจากไปช่วยงานที่วัดราษฎร์นิยม แล้วลมแรง เรือคว่ำจึงจมน้ำ | | | | | | | | | | | |
| | | สถานที่เสียชีวิต / สถานที่พบศพ | ทุ่งนาหลังบ้าน หมู่ 1 | | | | | | | | | | | |




1.5 สถานบริการสาธารณสุขที่ได้รับผลกระทบ จำนวน 44 แห่ง





ระดับ 1 หมายถึง น้ำท่วมบริเวณรอบนอกอาคารหรือท่วมทางเข้าออก เปิดให้บริการตามปกติ





ระดับ 2 หมายถึง น้ำท่วมสถานบริการ เปิดให้บริการได้

ระดับ 3 หมายถึง น้ำท่วมสถานบริการ เปิดให้บริการได้ เพิ่มจุดบริการเพื่อความสะดวกกับผู้รับบริการ





ระดับ 4 หมายถึง น้ำท่วมสถานบริการไม่สามารถให้บริการได้ ย้ายสถานที่ให้บริการ













| ที่ | อำเภอ | ชื่อสถานบริการ | ผลกระทบที่ได้รับ | สถานะการให้บริการ | | | จุดให้บริการทดแทน (กรณี ปิดให้บริการ) | ระดับ |
|-----|--------|------------------|---|-------------------|-------------|-----------|--|-------|
| | | | | เปิดปกติ | เปิดบางส่วน | ปิดบริการ | | |
| 1 | บางบาล | รพ.สต.วัดตะกู | น้ำท่วมพื้นที่ชั้นล่าง ระดับน้ำลึก 220 ซม. เปิดให้บริการชั้น 2 ของอาคาร รพ.สต.  | | ✓ | | จุดพักริมทาง | 3 |
| 2 | บางบาล | รพ.สต.บางหลวงโตด | น้ำท่วมพื้นที่ชั้นล่าง ระดับน้ำ 210 ซม. เปิดให้บริการชั้น 2 ของอาคาร รพ.สต.  | | ✓ | | จุดพักริมทาง | 3 |
| 3 | บางบาล | รพ.สต.บ้านกุ่ม | น้ำท่วมพื้นที่ชั้นล่าง รพ.สต.บ้านกุ่ม ระดับน้ำ 130 ซม. เปิดให้บริการชั้น 2 ของอาคาร รพ.สต.  | | ✓ | | เพิ่มจุดบริการ | 3 |





| ที่ | อำเภอ | ชื่อสถานบริการ | ผลกระทบที่ได้รับ | สถานะการให้บริการ | | | จุดให้บริการทดแทน (กรณี ปิดให้บริการ) | ระดับ |
|-----|--------|----------------|--|-------------------|-------------|-----------|--|-------|
| | | | | เปิดปกติ | เปิดบางส่วน | ปิดบริการ | | |
| 4 | บางบาล | รพ.สต.บางบาล | น้ำท่วมพื้นที่ชั้นล่าง ระดับน้ำ 120 ซม. เปิดให้บริการชั้น 2 ของอาคาร รพ.สต.และจุดพักริมทาง  | | ✓ | | จุดพักริมทาง | 3 |
| 5 | บางบาล | รพ.สต.บางหัก | น้ำท่วมพื้นที่ชั้นล่าง ระดับน้ำ 100 ซม. เปิดให้บริการชั้น 2 ของอาคาร รพ.สต.  | | ✓ | | จุดพักริมทาง | 3 |
| 6 | บางบาล | รพ.สต.บางชะนี | น้ำท่วมพื้นที่ชั้นล่าง ระดับน้ำ 80 ซม. เปิดให้บริการชั้น 2 ของอาคาร รพ.สต.  | | ✓ | | จุดพักริมทาง | 3 |
| 7 | บางบาล | รพ.สต.วัดยม | น้ำท่วมพื้นที่ชั้นล่าง รพ.สต.วัดยม ระดับน้ำ 160 ซม. เปิดให้บริการชั้น 2 ของอาคาร รพ.สต.  | | ✓ | | | 2 |





| ที่ | อำเภอ | ชื่อสถานบริการ | ผลกระทบที่ได้รับ | สถานะการให้บริการ | | | จุดให้บริการทดแทน (กรณี ปิดให้บริการ) | ระดับ |
|-----|--------|-----------------|---|-------------------|-------------|-----------|--|-------|
| | | | | เปิดปกติ | เปิดบางส่วน | ปิดบริการ | | |
| 8 | บางบาล | รพ.สต.น้ำเต้า | น้ำท่วมพื้นที่ชั้นล่าง ระดับน้ำ 25 ซม. เปิดให้บริการชั้น 2 ของอาคาร รพ.สต.และจุดพักริมทาง  | | ✓ | | จุดพักริมทาง | 3 |
| 9 | บางบาล | รพ.สต.ทางช้าง | น้ำท่วมบริเวณรอบนอกอาคาร/ท่วมทางเข้าออก เปิดให้บริการตามปกติและจุดพักริมทาง  | ✓ | | | จุดพักริมทาง | 1 |
| 10 | บางบาล | รพ.สต.บ้านคลั่ง | น้ำท่วมบริเวณรอบนอกอาคาร/ท่วมทางเข้าออก เปิดให้บริการตามปกติ  | ✓ | | | | 1 |
| 11 | บางบาล | บางหลวง | น้ำท่วมบริเวณรอบนอกอาคาร/ท่วมทางเข้าออก เปิดให้บริการตามปกติ  | ✓ | | | | 1 |





| ที่ | อำเภอ | ชื่อสถานบริการ | ผลกระทบที่ได้รับ | สถานะการให้บริการ | | | จุดให้บริการทดแทน (กรณี ปิดให้บริการ) | ระดับ |
|-----|-------|-----------------|--|-------------------|-------------|-----------|--|-------|
| | | | | เปิดปกติ | เปิดบางส่วน | ปิดบริการ | | |
| 12 | เสนา | รพ.สต.หัวเวียง | น้ำท่วมพื้นในอาคารประมาณ 10 ซม. ท่วมพื้นนอกอาคาร ประมาณ 30 ซม.  | ✓ | | | | 1 |
| 13 | เสนา | รพ.สต.ลาดงา | น้ำท่วมพื้นนอกอาคาร ประมาณ 15 ซม.  | ✓ | | | | 1 |
| 14 | เสนา | รพ.สต.มารวิชัย | น้ำท่วมพื้นนอกอาคาร ประมาณ 15 ซม.  | ✓ | | | | 1 |
| 15 | เสนา | รพ.สต.บ้านโพธิ์ | ท่วมพื้นนอกอาคาร ประมาณ 5-50 ซม.  | ✓ | | | | 1 |





| ที่ | อำเภอ | ชื่อสถานบริการ | ผลกระทบที่ได้รับ | สถานะการให้บริการ | | | จุดให้บริการทดแทน (กรณี ปิดให้บริการ) | ระดับ |
|-----|-------|-------------------|---|-------------------|-------------|-----------|--|-------|
| | | | | เปิดปกติ | เปิดบางส่วน | ปิดบริการ | | |
| 16 | เสนา | รพ.สต.บ้านกระทุ่ม | น้ำท่วมบริเวณรอบนอกอาคาร 15 ซม. ทั้ง 4 ด้าน  | ✓ | | | | 1 |
| 17 | เสนา | รพ.สต.บ้านแพน | น้ำท่วมรอบนอกอาคารและทางเข้าออก เปิดให้บริการปกติ  | ✓ | | | | 1 |
| 18 | เสนา | รพ.สต.รางจรเข้ | น้ำท่วมรอบนอกอาคาร เปิดให้บริการปกติ  | ✓ | | | | 1 |
| 19 | เสนา | รพ.สต.บ้านแหว | น้ำท่วมรอบนอกอาคารและทางเข้าออก เปิดให้บริการปกติ  | ✓ | | | | 1 |





| ที่ | อำเภอ | ชื่อสถานบริการ | ผลกระทบที่ได้รับ | สถานะการให้บริการ | | | จุดให้บริการทดแทน (กรณี ปิดให้บริการ) | ระดับ |
|-----|--------|----------------|--|-------------------|-------------|-----------|--|-------|
| | | | | เปิดปกติ | เปิดบางส่วน | ปิดบริการ | | |
| 20 | บางไทร | รพ.สต.แคตก | น้ำท่วมสถานบริการ เพิ่มจุดบริการศาลาเอนกประสงค์ หมู่ 3    | | ✓ | | ศาลาเอนกประสงค์ หมู่ 3 | 3 |
| 21 | บางไทร | รพ.สต.โพธิ์แดง | น้ำท่วมสถานบริการ เปิดให้บริการตามปกติ    | ✓ | | | | 2 |
| 22 | บางไทร | รพ.สต.กระแซง | น้ำท่วมสถานบริการ เปิดให้บริการตามปกติ    | ✓ | | | | 2 |
| 23 | บางไทร | รพ.สต.แคออก | น้ำท่วมสถานบริการ เพิ่มจุดบริการเพื่อความสะดวกกับผู้รับบริการ ริมนนหน้า รพ.สต.    | | ✓ | | ศาลาประชาคม หมู่ 1 | 3 |

| ที่ | อำเภอ | ชื่อสถานบริการ | ผลกระทบที่ได้รับ | สถานะการให้บริการ | | | จุดให้บริการทดแทน (กรณี ปิดให้บริการ) | ระดับ |
|-----|----------|----------------|--|-------------------|-------------|-----------|--|-------|
| | | | | เปิดปกติ | เปิดบางส่วน | ปิดบริการ | | |
| 24 | บางไทร | รพ.สต.บ้านเกาะ | น้ำท่วมบริเวณรอบนอกอาคาร ท่วมทางเข้าออก  | ✓ | | | | 1 |
| 25 | บางไทร | รพ.สต.ช้างน้อย | น้ำท่วมสถานบริการ เปิดให้บริการตามปกติ เพิ่มจุดบริการเพื่อความสะดวกกับผู้รับบริการ  | | ✓ | | ที่ทำการกำนัน หมู่ 2 | 3 |
| 26 | บางไทร | สสอ.บางไทร | น้ำท่วมบริเวณรอบนอกอาคาร ท่วมทางเข้าออก  | ✓ | | | | 1 |
| 27 | บางปะอิน | รพ.สต.บ้านโพ | น้ำท่วมบริเวณรอบนอกอาคาร บ้านพัก และทางเข้าออก  | ✓ | | | | 2 |

| ที่ | อำเภอ | ชื่อสถานบริการ | ผลกระทบที่ได้รับ | สถานะการให้บริการ | | | จุดให้บริการทดแทน (กรณี ปิดให้บริการ) | ระดับ |
|-----|----------|-----------------|---|-------------------|-------------|-----------|--|-------|
| | | | | เปิดปกติ | เปิดบางส่วน | ปิดบริการ | | |
| 28 | บางปะอิน | รพ.สต.ชนอนหลวง | น้ำท่วมบริเวณรอบนอกอาคาร บ้านพัก และทางเข้าออก  | ✓ | | | | 1 |
| 29 | บางปะอิน | รพ.สต.บางประแดง | น้ำท่วมบริเวณรอบนอกอาคาร บ้านพัก และทางเข้าออก  | ✓ | | | | 1 |
| 30 | บางปะอิน | รพ.สต.บ้านแปง2 | น้ำท่วมบริเวณอาคารหลังเก่า เปิดให้บริการตามปกติ  | ✓ | | | | 1 |
| 31 | บางปะอิน | รพ.สต.บ้านพลับ | น้ำท่วมบริเวณอาคารหลังเก่า บ้านพัก เปิดให้บริการตามปกติ  | ✓ | | | | 1 |

| ที่ | อำเภอ | ชื่อสถานบริการ | ผลกระทบที่ได้รับ | สถานะการให้บริการ | | | จุดให้บริการทดแทน (กรณี ปิดให้บริการ) | ระดับ |
|-----|-----------------|-------------------|---|-------------------|-------------|-----------|--|-------|
| | | | | เปิดปกติ | เปิดบางส่วน | ปิดบริการ | | |
| 32 | บางปะอิน | รพ.สต.เกาะเกิด | น้ำท่วมบริเวณรอบนอกอาคาร บ้านพัก และทางเข้าออก เปิดให้บริการตามปกติ  | | ✓ | | | 3 |
| 33 | พระนครศรีอยุธยา | รพ.สต.บ้านป้อม | น้ำท่วมภายในอาคาร ระดับน้ำ สูง 30 เซนติเมตร ไม่สามารถให้บริการได้  | | | ✓ | อบต.บ้านป้อม | 4 |
| 34 | พระนครศรีอยุธยา | รพ.สต.ปากกราน | น้ำท่วมบริเวณด้านหลังและทางด้านข้าง ส่วนภายในอาคารยังไม่ได้รับผลกระทบ  | ✓ | | | | 1 |
| 35 | พระนครศรีอยุธยา | รพ.สต.คลองตะเคียน | น้ำเข้าทางด้านหน้าข้ามฝั่งถนนเล็กน้อย แต่ยังไม่ถึงตัวอาคาร เปิดให้บริการตามปกติ  | ✓ | | | | 1 |

| ที่ | อำเภอ | ชื่อสถานบริการ | ผลกระทบที่ได้รับ | สถานะการให้บริการ | | | จุดให้บริการทดแทน (กรณี ปิดให้บริการ) | ระดับ |
|-----|-----------------|----------------|--|-------------------|-------------|-----------|--|-------|
| | | | | เปิดปกติ | เปิดบางส่วน | ปิดบริการ | | |
| 36 | พระนครศรีอยุธยา | รพ.สต.สำเภาล่ม | น้ำท่วมบริเวณด้านหลังและบ้านพัก ส่วนภายในอาคารยังไม่ได้รับผลกระทบ  | ✓ | | | | 1 |
| 37 | พระนครศรีอยุธยา | รพ.สต.บ้านใหม่ | น้ำท่วมบริเวณบ้านพัก  | ✓ | | | | 1 |
| 38 | บางซ้าย | รพ.สต.ปลายกลัด | น้ำท่วมสถานบริการ เปิดให้บริการตามปกติ ชั้น 2  | ✓ | | | | 2 |
| 39 | บางซ้าย | รพ.สต.ทางหลวง | น้ำท่วมสถานบริการชั้นล่าง เปิดให้บริการตามปกติโดยใช้พื้นที่บริเวณชั้น 2 ของอาคาร  | ✓ | | | | 2 |

| ที่ | อำเภอ | ชื่อสถานบริการ | ผลกระทบที่ได้รับ | สถานะการให้บริการ | | | จุดให้บริการทดแทน (กรณี ปิดให้บริการ) | ระดับ |
|-----|---------|----------------|--|-------------------|-------------|-----------|--|-------|
| | | | | เปิดปกติ | เปิดบางส่วน | ปิดบริการ | | |
| 40 | บางซ้าย | รพ.สต.เต่าเล่า | น้ำท่วมสถานบริการชั้นล่าง เปิดให้บริการตามปกติโดยใช้พื้นที่บริเวณชั้น 2 ของอาคาร  | ✓ | | | | 1 |
| 41 | บางซ้าย | รพ.สต.เทพมงคล | น้ำท่วมบริเวณรอบนอกอาคารและทางเข้าออก เปิดให้บริการปกติ  | ✓ | | | | 1 |
| 42 | บางซ้าย | รพ.สต.แก้วฟ้า | น้ำท่วมบริเวณรอบนอกอาคารและทางเข้าออก เปิดให้บริการปกติ  | ✓ | | | | 1 |
| 43 | ผักไห่ | รพ.สต.กุฎี | น้ำท่วมสถานบริการชั้นล่าง เปิดให้บริการตามปกติโดยใช้พื้นที่บริเวณชั้น2ของอาคาร  | ✓ | | | | 2 |

| ที่ | อำเภอ | ชื่อสถานบริการ | ผลกระทบที่ได้รับ | สถานะการให้บริการ | | | จุดให้บริการทดแทน (กรณี ปิดให้บริการ) | ระดับ |
|-----|--------|------------------|--|-------------------|-------------|-----------|--|-------|
| | | | | เปิดปกติ | เปิดบางส่วน | ปิดบริการ | | |
| 44 | ผักไห่ | รพ.สต.ลาดน้ำเค็ม | น้ำท่วมรอบนอกอาคาร เปิดให้บริการปกติ  | ✓ | | | | 1 |

2.การดำเนินการด้านการแพทย์และสาธารณสุข

2.1 ทีมปฏิบัติการด้านการแพทย์

| ที่ | สถานที่ให้บริการ | Thailand EMT | MERT | Mini MERT | หน่วยแพทย์ /SRRT | CDCU/ JIT | MCATT | SEhRT | MSERT |
|-----|------------------|--------------|------|-----------|------------------|-----------|-------|-------|-------|
| | | | | | | | | | |

2.2 ผลการดำเนินงานทีมปฏิบัติการด้านการแพทย์

การให้บริการทางการแพทย์

| ที่ | รายชื่อหน่วย/ทีม | จุดให้บริการ | การให้บริการทางการแพทย์ (ราย) | | | | | | รวม (ราย) |
|-----|------------------|--------------|-------------------------------|-------|-------------|-----------|------------------|-----------|-----------|
| | | | เยี่ยมบ้าน | แจกยา | ให้สุขศึกษา | ตรวจรักษา | ประเมินสุขภาพจิต | การส่งต่อ | |
| | | | | | | | | | |
| | | | | | | | | | |
| | | | | | | | | | |
| | | | | | | | | | |
| | | | | | | | | | |
| | | | | | | | | | |
| | | | | | | | | | |
| | | | | | | | | | |
| | | | | | | | | | |
| | | | | | | | | | |
| | | | | | | | | | |
| | | | | | | | | | |
| | | | | | | | | | |

การเจ็บป่วยที่พบจากการให้บริการตรวจรักษา

จำนวน 0 ราย

| ลำดับ | รายละเอียดการตรวจโรค | ราย | |
|-------|---|-----|--|
| 1 | ระบบทางเดินหายใจ | | |
| 2 | ระบบผิวหนัง เช่น แผล ผื่นคัน | | |
| 3 | ระบบทางเดินอาหาร | | |
| 4 | ระบบกล้ามเนื้อและกระดูก | | |
| 5 | ระบบตา หู คอ จมูก | | |
| 6 | ปวดศีรษะ เวียนศีรษะ | | |
| 7 | อุบัติเหตุที่เกิดจากสาธารณภัย เช่น ฝนน้ำ ไฟฟ้าช็อต ไฟไหม้ เป็นต้น | | |
| 8 | ไข้เลือดออก | | |
| 9 | อุจจาระร่วงเฉียบพลัน /อาหารเป็นพิษ | | |
| 10 | น้ำกัดเท้า | | |
| 11 | เหนื่อย อ่อนเพลีย | | |
| 12 | โรคที่เกิดจากการติดเชื้อไวรัส | | |
| 13 | อื่นๆ ระบุ..... | | |
| | | | |
| | | | |

การส่งต่อ จำนวน ราย

| ลำดับ | รพ.นำส่ง | อาการที่นำส่ง |
|-------|----------|---------------|
| 1 | | |
| 2 | | |

การประเมินสุขภาพจิต

| จำนวน ผู้เข้ารับ บริการ (ราย) | ผลการให้บริการ (ราย) | | | |
|-------------------------------------|----------------------|--------------------------|---------------------------|---------------------------|
| | ภาวะปกติ | ภาวะเครียดระดับมากขึ้นไป | ภาวะเสี่ยงต่อภาวะซึมเศร้า | ภาวะเสี่ยงต่อการฆ่าตัวตาย |
| | | | | |

3.ความต้องการขอรับการสนับสนุนจากส่วนกลาง

3.1 การขอรับการสนับสนุนเงินอุดหนุนโครงการเพื่อช่วยเหลือผู้ประสบภัยกรณีฉุกเฉิน กระทรวงสาธารณสุข

- ไม่มีการขอรับการสนับสนุนเงินอุดหนุนโครงการฯ
- มีการขอรับการสนับสนุนเงินอุดหนุนโครงการฯ

หมายเหตุ : กรณีที่มีการขอรับการสนับสนุนเงินอุดหนุนโครงการเพื่อช่วยเหลือผู้ประสบภัยกรณีฉุกเฉิน กระทรวงสาธารณสุข ต้องเป็นไปตามหลักเกณฑ์ที่กำหนด โดยต้องมีการประกาศเขตให้ความช่วยเหลือผู้ประสบภัยพิบัติกรณีฉุกเฉินระดับจังหวัด และ ต้องมีมติจากการประชุมคณะกรรมการให้ความช่วยเหลือผู้ประสบภัยพิบัติจังหวัด (ก.ช.ภ.จ.) ให้ขอรับการสนับสนุนจากกระทรวงสาธารณสุข ทั้งนี้ให้ดำเนินการตามแนวปฏิบัติฯ ตาม QR Code ที่ปรากฏด้านล่างนี้



แนวปฏิบัติการขอรับการสนับสนุนเงินอุดหนุนโครงการ

เพื่อช่วยเหลือผู้ประสบภัยกรณีฉุกเฉิน กระทรวงสาธารณสุข

3.2 ความต้องการขอรับการสนับสนุนทีมปฏิบัติการด้านการแพทย์

- ไม่ต้องการ
- ต้องการ จำนวน.....ทีม

| ลำดับ | ทีมปฏิบัติการ | สถานที่ให้บริการ |
|-------|---------------|------------------|
| 1 | | |
| 2 | | |

ผู้รายงาน กลุ่มงานพัฒนายุทธศาสตร์สาธารณสุข

หน่วยงาน สำนักงานสาธารณสุขจังหวัดพระนครศรีอยุธยา

โทรศัพท์ติดต่อ 035-241520 ต่อ 123 106

5. ความต้องการสนับสนุนเวชภัณฑ์ วัสดุอุปกรณ์

| | วันที่ร้องขอ | |
|----------------------------------|---------------|-------|
| วันที่รายงาน 2 พฤศจิกายน 2564 | หน่วยงาน | |
| | ผู้ประสาน | |
| | โทรศัพท์ | |
| | | |
| รายการ | หน่วย | จำนวน |
| 1. คลอรีนเม็ด/น้ำ/ผง | กิโลกรัม | |
| 2. สารส้ม | กิโลกรัม | |
| 3. E.M. | ขวด | |
| 4. เครื่องยั้งชีพ / ถุงยั้งชีพ | ชุด / ถุง | |
| 5. รองเท้ายาง | คู่ | |
| 6. น้ำดื่ม | โหล | |
| 7. เรือพาย + พาย | ลำ | |
| 8. เรือท้องแบนติดเครื่อง | ลำ | |
| 9. ถุงดำ | แพค | |
| 10. ยาทาแก้นยุง | ซอง | |
| 11. มุ้ง | หลัง | |
| 12. ส้วมลอยน้ำ | หลัง | |
| 13. เสื้อชูชีพ | ตัว | |
| 14. ยาน้ำกัดเท้า | กระปุก | |
| 15. ยาตำราหลวง/ยาชุดน้ำท่วม | ชุด | |
| 16. ยาทาแก้คันคัน | โหล | |
| 17. ยาหยอดตา | โหล | |
| 18. เซลล์พิษงู | โดส | |
| 19. ยากำจัดแมลงวัน | กระป๋อง/5กิโล | |
| 20. แผ่นพับน้ำท่วม | แผ่น | |
| 21. คู่มือคำแนะนำป้องกันโรค | เล่ม | |
| 22. น้ำยาล้างจาน | ถุง | |
| 23. ถุงมือ | กล่อง | |
| 24. Mask | กล่อง | |
| 25. ผ้ากันเปื้อนพร้อมหมวก | ชุด | |
| 26. ส้วมกล่อง | กล่อง | |
| 27. แก้วใส่ส่วนผสมตัว | ตัว | |
| 28. ยาน้ำกัดเท้า | หลอด | |